



Unione di Comuni Lombarda Prima Collina

Canneto Pavese – Castana – Montescano
PROVINCIA DI PV

CONSIGLIO DELL'UNIONE

VERBALE DI DELIBERAZIONE N.2

OGGETTO: APPROVAZIONE DEFINITIVA VARIANTE GENERALE AL PIANO DI GOVERNO DEL TERRITORIO DELL'UNIONE DEI COMUNI LOMBARDA PRIMA COLLINA AI SENSI DELL'ART. 13 L.R. 12/050 E DELL'ART. 5 COMMA 3 L.R. 31/2014.

L'anno duemilaventisei addì trenta del mese di marzo alle ore ventuno e minuti zero nella sala delle adunanze in Municipio di Canneto Pavese, convocato dal Presidente con avvisi scritti recapitati a norma di legge, si è riunito, in sessione Straordinaria ed in seduta pubblica di prima convocazione, l'assemblea, nelle persone dei Signori:

Cognome e Nome	Presente
1. Panizzari Francesca	Sì
2. Bardoneschi Maria Pia	Sì
3. Brega Enrica	Sì
4. Gorini Alice	Sì
5. Cagnoni Gianpaolo	Sì
6. Sclavi Davide	No
7. Pietranera Alessandro	Sì
8. Pelide Simone	Sì
9. Colombi Paolo	Sì
Totale Presenti:	8
Totale Assenti:	1

Con l'intervento e l'opera del Segretario **Dr. VICINANZA LUCA** il quale provvede alla redazione del presente verbale.

Essendo legale il numero degli intervenuti, la Sig.ra **Panizzari Francesca** assume la presidenza e dichiara aperta la seduta per la trattazione dell'oggetto sopra indicato.

OGGETTO: APPROVAZIONE DEFINITIVA VARIANTE GENERALE AL PIANO DI GOVERNO DEL TERRITORIO DELL'UNIONE DEI COMUNI LOMBARDA PRIMA COLLINA AI SENSI DELL'ART. 13 L.R. 12/050 E DELL'ART. 5 COMMA 3 L.R. 31/2014.

IL CONSIGLIO DELL'UNIONE

Introduce il Presidente, illustra il Tecnico incaricato Arch. Luigi Bariani.

PREMESSO che

- l'Unione dei Comuni Lombarda Prima Collina, costituita dai Comuni di Canneto Pavese, Castana e Montescano, è dotata di Piano di Governo del Territorio adottato con Deliberazione del Consiglio dell'Unione n° 2 del 23/03/2010, approvato con Deliberazione del Consiglio dell'Unione n° 27 del 11/10/2010 e pubblicato sul Bollettino Ufficiale della Regione Lombardia Serie Avvisi e Concorsi n° 15 del 13/04/2011 e pertanto vigente da tale data;
- con delibera Deliberazione del Consiglio dell'Unione n. 9 del 31/07/2025 è stata adottata, ai sensi dell'art. 13 della L.R. n. 12/05 e s.m.i. e ai sensi dell'art. 5 comma 3 della L.R. n. 31/14, la variante generale al Piano di Governo del Territorio in adeguamento al PTCP integrato alla Legge Regionale 31/14 che si configura anche come adeguamento di cui all'art 10-bis comma 9bis della Legge Regionale 12/05, costituita dai seguenti elaborati:

Elaborato 1 Individuazione degli ambiti oggetto di variante - scala 1:5.000

Elaborato 2 Relazione illustrativa

Elaborato 3 Norme Tecniche di Attuazione: comparazione tra il testo vigente e quello variato

ALLEGATO N NORME TECNICHE DI ATTUAZIONE

Documento di piano

DP. 08 Carta del paesaggio – scala 1:5.000

DP. 09 Carta dei vincoli – scala 1:5.000

DP.11 Individuazione degli Ambiti di Trasformazione – scala 1:5.000

DP.12 Sintesi delle Previsioni di Piano – scala 1:5.000

DP.13 Carta della sensibilità paesistica – scala 1:5.000

DP.14 Schema della Rete Ecologica Comunale – scala 1:10.000

Piano dei Servizi

PS.02.a Mappa dei servizi esistenti e in progetto Comune di Canneto Pavese – scala 1:5.000

PS.02.b Mappa dei servizi esistenti e in progetto Comune di Montescano – scala 1:5.000

PS.02.c Mappa dei servizi esistenti e in progetto Comune di Castana – scala 1:5.000

PS.08 Rete Ecologica Comunale e Rete Verde Comunale – scala 1:5.000

Piano delle Regole

PR.03 Analisi dei centri storici: modalità di intervento – scala 1:1.000

PR.04.a Disciplina dei tessuti edificati ed agricoli – scala 1:5.000

PR.04.b.01 Disciplina dei tessuti edificati ed agricoli – Comune di Canneto Pavese – scala 1:2.000

PR.04.b.02 Disciplina dei tessuti edificati ed agricoli – Comune di Canneto Pavese – scala 1:2.000

PR.04.b.03 Disciplina dei tessuti edificati ed agricoli – Comune di Canneto Pavese – scala 1:2.000

PR.04.b.04 Disciplina dei tessuti edificati ed agricoli – Comune di Canneto Pavese – scala 1:2.000
PR.04.b.05 Disciplina dei tessuti edificati ed agricoli – Comune di Canneto Pavese – scala 1:2.000
PR.04.b.06 Disciplina dei tessuti edificati ed agricoli – Comune di Castana – scala 1:2.000
PR.04.b.07 Disciplina dei tessuti edificati ed agricoli – Comune di Castana – scala 1:2.000
PR.04.b.08 Disciplina dei tessuti edificati ed agricoli – Comune di Castana – scala 1:2.000
PR.04.b.09 Disciplina dei tessuti edificati ed agricoli – Comune di Castana – scala 1:2.000
PR.04.b.10 Disciplina dei tessuti edificati ed agricoli – Comune di Castana – scala 1:2.000
PR.04.b.11 Disciplina dei tessuti edificati ed agricoli – Comune di Castana – scala 1:2.000
PR.04.b.12 Disciplina dei tessuti edificati ed agricoli – Comune di Montescano – scala 1:2.000
PR.04.b.13 Disciplina dei tessuti edificati ed agricoli – Comune di Montescano – scala 1:2.000
PR.04.b.14 Disciplina dei tessuti edificati ed agricoli – Comune di Montescano – scala 1:2.000
PR.05 Individuazione degli Ambiti Agricoli Strategici – scala 1:5.000
PR.06 Individuazione dei lotti liberi – scala 1:5.000
PR.07.a Carta del consumo di suolo – Elementi dello stato di fatto e di diritto al 2014 – scala 1:5.000
PR.07.b Carta del consumo di suolo – Elementi dello stato di fatto e di diritto VARIANTE – scala 1:5.000
PR.07.c Carta del consumo di suolo – Elementi della qualità dei suoli liberi – scala 1:5.000
PR.08 Rete Ecologica Comunale – scala 1:5.000

Componente geologica, idrogeologica e sismica

ELABORATI DESCRITTIVI

Elaborato R1 Relazione illustrativa

Elaborato R2 Norme geologiche per le azioni di piano

ELABORATI CARTOGRAFICI

Elaborato 1 Inquadramento a scala territoriale in merito agli aspetti strutturali, neotettonici, sismici

Elaborato 2 Inquadramento geologico-strutturale (scala 1:10.000)

Elaborato 3 Inquadramento geomorfologico (scala 1:10.000)

Elaborato 4 Inquadramento idrogeologico (scala 1:10.000)

Elaborato 5 Carta di uso del suolo (scala 1:10.000)

Elaborato 6a Carta dei vincoli - Canneto Pavese (scala 1:5.000)

Elaborato 6b Carta dei vincoli - Castana (scala 1:5.000)

Elaborato 6c Carta dei vincoli - Montescano (scala 1:5.000)

Elaborato 7 Carta della Pericolosità Sismica Locale (scala 1:10.000)

Elaborato 8 Carta P.A.I. - P.G.R.A. (scala 1:10.000)

Elaborato 9a Carta di sintesi - Canneto Pavese (scala 1:5.000)

Elaborato 9b Carta di sintesi - Castana (scala 1:5.000)

Elaborato 9c Carta di sintesi - Montescano (scala 1:5.000)

Elaborato 10 Carta della Fattibilità - Canneto Pavese (scala 1:5.000)

Elaborato 11 Carta della Fattibilità - Castana (scala 1:5.000)

Elaborato 12 Carta della Fattibilità - Montescano (scala 1:5.000)

Elaborato 13 Carta della Fattibilità - Unione (scala 1:10.000)

STUDIO PER LA VALUTAZIONE DELLE CONDIZIONI DI RISCHIO IDRAULICO T. VERSA

- T. VERGOMBERA

Elaborato R1 Relazione illustrativa

Elaborato E1 Carta P.G.R.A. - Pericolosità (scala 1:10.000)

Elaborato E2 Carta P.G.R.A. - Confronto (scala 1:10.000)

Elaborato E3 Carta P.G.R.A. - Rischio (scala 1:10.000)

Elaborato E4 Carta della Fattibilità geologica - T. Versa - T. Vergombera (scala 1:10.000)

ALLEGATI

- Rapporto Preliminare per la verifica di esclusione dalla VAS
- Relazione agronomica
- Allegato 1 dell'Allegato A – D.g.r. 26 aprile 2022 - n. XI/6314
- ZATC:
 - Relazione di progetto
 - Regolamento acustico del territorio comunale
 - Tav. n. 1 Classificazione acustica del territorio comunale: Comune di Canneto Pavese – scala 1:10.000
 - Tav. n. 1 Classificazione acustica del territorio comunale: Comune di Castana – scala 1:10.000
 - Tav. n. 1 Classificazione acustica del territorio comunale: Comune di Montescano – scala 1:10.000
 - Tav. n. 1 Classificazione acustica del territorio comunale: Comune di Canneto Pavese – scala 1:5.000
 - Tav. n. 1 Classificazione acustica del territorio comunale: Comune di Castana – scala 1:5.000
 - Tav. n. 2 Classificazione acustica del territorio comunale: Comune di Montescano – scala 1:5.000
 - Tav. n. 1 Classificazione acustica del territorio comunale: Comune di Canneto Pavese – scala 1:2.000
 - Tav. n. 2 Classificazione acustica del territorio comunale: Comune di Canneto Pavese – scala 1:2.000
 - Tav. n. 1 Classificazione acustica del territorio comunale: Comune di Castana – scala 1:2.000
 - Tav. n. 3 Classificazione acustica del territorio comunale: Comune di Montescano – scala 1:2.000
- ai sensi dell'art.13, comma 4, della LR n.12/2005, gli atti del PGT sono stati depositati a libera visione presso la Segreteria dell'Unione dei Comuni Lombarda Prima Collina per trenta giorni consecutivi dal 20/08/2025 al 19/09/2025;
- l'avviso del deposito degli atti di adozione del PGT è stato pubblicato all'Albo pretorio dell'Unione dei Comuni Lombarda Prima Collina dal 20/08/2025 e inoltre pubblicata nel sito internet istituzionale e sul quotidiano locale "La Provincia Pavese" del 20/08/2025;
- l'avviso di deposito degli atti è stato altresì pubblicato sul Bollettino Ufficiale della Regione Lombardia – Serie avvisi e concorsi n. 34 del 20/08/2025;
- con comunicazione prot. 2478 del 13/08/2025 gli atti della variante generale al PGT adottata, sono stati trasmessi alla provincia di Pavia, per la richiesta di verifica di compatibilità al Piano Territoriale di Coordinamento Provinciale ai sensi dell'art. 13 c. 5 della LR 12/05;
- con comunicazione prot. n. 2478 del 12/08/2025 gli atti del PGT adottato, sono stati trasmessi rispettivamente ad ATS e ad ARPA per l'espressione del parere di competenza ai sensi dell'art. 13 c. 6 della LR 12/05;

CONSIDERATO che:

- a seguito della pubblicazione degli atti del PGT adottato, sono pervenute n. 6 osservazioni da parte di cittadini/soggetti interessati:

- Prot. UPC 2853 del 19/09/2025
- Prot. UPC 3046 del 02/10/2025
- Prot. UPC 3047 del 02/10/2025
- Prot. UPC 3049 del 02/10/2025
- Prot. UPC 3236 del 16/10/2025
- Prot. UPC 3237 del 16/10/2025
- Prot. UPC 3238 del 16/10/2025

- la Provincia di Pavia D.P. n. 321 del 27.11.2025 ha espresso parere favorevole di compatibilità con il proprio PTCP con prescrizioni;

VISTE le "Controdeduzioni tecniche alle osservazioni presentate ed alle proposte di adeguamento pervenute da parte degli enti competenti" redatte dal tecnico incaricato Arch. Luigi Bariani protocollate in data 30/12/2025 prot. dell'Unione n. 4271, costituite dai seguenti elaborati:

- 1C PDR TAV 04.a Disciplina dei tessuti edificati ed agricoli - versione adottata con individuazione delle osservazioni accolte,
- 2C Sintesi delle controdeduzioni tecniche alle osservazioni presentate ed alle proposte di adeguamento pervenute da parte degli enti competenti;

VISTI gli elaborati integrati/Modificati in accoglimento delle osservazioni pervenute e/o in recepimento delle richieste di adeguamento da parte degli Enti competenti, relativi alla nuova proposta di variante generale al PGT vigente protocollati in data 06/03/2026 prot. dell'Unione n. 819, redatti dal tecnico incaricato Arch. Luigi Bariani costituiti da:

Elaborato 2 Relazione illustrativa ⁽¹⁾

Elaborato 3 Norme Tecniche di Attuazione: comparazione tra il testo vigente e quello variato ⁽¹⁾

ALLEGATO N NORME TECNICHE DI ATTUAZIONE ⁽¹⁾

Documento di piano

DP. 08 Carta del paesaggio – scala 1:5.000 ⁽¹⁾

DP.11 Individuazione degli Ambiti di Trasformazione – scala 1:5.000 ⁽¹⁾

DP.12 Sintesi delle Previsioni di Piano – scala 1:5.000 ⁽¹⁾

Piano delle Regole

PR.04.a Disciplina dei tessuti edificati ed agricoli – scala 1:5.000 ⁽¹⁾

PR.04.b.01 Disciplina dei tessuti edificati ed agricoli – Comune di Canneto Pavese – scala 1:2.000 ⁽¹⁾

PR.04.b.02 Disciplina dei tessuti edificati ed agricoli – Comune di Canneto Pavese – scala 1:2.000 ⁽¹⁾

PR.04.b.03 Disciplina dei tessuti edificati ed agricoli – Comune di Canneto Pavese – scala 1:2.000 ⁽¹⁾

PR.04.b.04 Disciplina dei tessuti edificati ed agricoli – Comune di Canneto Pavese – scala 1:2.000 ⁽¹⁾

PR.04.b.05 Disciplina dei tessuti edificati ed agricoli – Comune di Canneto Pavese – scala 1:2.000 ⁽¹⁾

PR.04.b.10 Disciplina dei tessuti edificati ed agricoli – Comune di Castana – scala 1:2.000 ⁽¹⁾

PR.04.b.11 Disciplina dei tessuti edificati ed agricoli – Comune di Castana – scala 1:2.000 ⁽¹⁾

PR.04.b.14 Disciplina dei tessuti edificati ed agricoli – Comune di Montescano – scala 1:2.000
(¹)

PR.07.b Carta del consumo di suolo – Elementi dello stato di fatto e di diritto VARIANTE –
scala 1:5.000 (¹)

(¹) Integrato/Modificato in accoglimento delle osservazioni pervenute e/o in recepimento delle richieste di adeguamento da parte degli Enti competenti

VISTI gli elaborati integrati/Modificati in recepimento delle richieste di adeguamento da parte degli Enti competenti, relativi alla componente geologica idrogeologica e sismica del PGT protocollati in data 24/01/2026 prot. dell'Unione n. 267, redatti dal tecnico incaricato Geol. Paola Sala costituiti da:

Componente geologica, idrogeologica e sismica

Elaborato R1_rev.02 Relazione illustrativa (¹)

Allegato 1 Schede per il censimento dei pozzi (Allegato 9 D.G.R. IX/2616/2011) (¹)

Allegato 2 Schede per il censimento delle sorgenti (Allegato 10 D.G.R. IX/2616/2011) (¹)

Elaborato R2_NdP_rev.2 Norme geologiche per le azioni di piano (¹)

ELABORATI CARTOGRAFICI

Elaborato 1_rev.01 Inquadramento a scala territoriale in merito agli aspetti strutturali, neotettonici, sismici (¹)

Elaborato 6a_rev.02 Carta dei vincoli - Canneto Pavese (scala 1:5.000) (¹)

Elaborato 6c_rev.02 Carta dei vincoli - Montescano (scala 1:5.000) (¹)

Elaborato 9a_rev.02 Carta di sintesi - Canneto Pavese (scala 1:5.000) (¹)

Elaborato 9c_rev.02 Carta di sintesi - Montescano (scala 1:5.000) (¹)

Elaborato 10_rev.02 Carta della Fattibilità - Canneto Pavese (scala 1:5.000) (¹)

Elaborato 11_rev.02 Carta della Fattibilità - Castana (scala 1:5.000) (¹)

Elaborato 12_rev.02 Carta della Fattibilità - Montescano (scala 1:5.000) (¹)

Elaborato 13_rev.02 Carta della Fattibilità - Unione (scala 1:10.000) (¹)

STUDIO PER LA VALUTAZIONE DELLE CONDIZIONI DI RISCHIO IDRAULICO T. VERSA - T. VERGOMBERA

Elaborato E4_rev.03 Carta della Fattibilità geologica - T. Versa - T. Vergombera (scala 1:5.000) (¹)

Controdeduzioni tecniche alle osservazioni presentate ed alle proposte di adeguamento pervenute da parte degli enti competenti

- Note In Risposta Alle Prescrizioni Geologiche (Rif. Decreto Presidenziale n.321 del 27/11/2025 - U.O. Pianificazione Territoriale, compatibilità paesistica e attrattività della Provincia di Pavia)

(¹) Integrato/Modificato in accoglimento delle osservazioni pervenute e/o in recepimento delle richieste di adeguamento da parte degli Enti competenti

VISTO lo Statuto dell'Unione di Comuni Lombarda Prima Collina;

VISTA la legge regionale 11 maggio 2005 n. 12;

VISTA la legge regionale 28 novembre 2014 n. 31;

VISTO il Decreto Legislativo 18.08.2000, n. 267 "Testo unico delle Leggi sull'ordinamento degli Enti Locali;

VISTO l'allegato parere favorevole in ordine alla regolarità tecnica, espressa dal responsabile ai sensi dell'art. 49 del D.Lgvo 267/2000;

Ritenuto procedere in merito;

IL CONSIGLIO DELL'UNIONE

Non riscontrate incompatibilità dei richiedenti con i Consiglieri

Procede all'esame dell'osservazione n. 1 presentata da [REDACTED]
[REDACTED] Prot. UPC 2853 del 19/09/2025.

Viste le controdeduzioni del Tecnico incaricato Arch. Luigi Bariani come illustrate nell'elaborato 2C "Sintesi delle controdeduzioni tecniche alle osservazioni presentate ed alle proposte di adeguamento pervenute da parte degli enti competenti" allegato alla presente deliberazione, il Presidente propone di NON ACCOGLIERE l'osservazione presentata.

Dopo breve discussione, con n. 7 voti favorevoli al non accoglimento e n. 1 astenuto (Pelide) si RESPINGE l'osservazione n. 1 presentata da [REDACTED]
Prot. UPC 2853 del 19/09/2025.

Procede all'esame dell'osservazione n. 2 presentata da [REDACTED] Prot. UPC 3046 del 02/10/2025.

Viste le controdeduzioni del Tecnico incaricato Arch. Luigi Bariani come illustrate nell'elaborato 2C "Sintesi delle controdeduzioni tecniche alle osservazioni presentate ed alle proposte di adeguamento pervenute da parte degli enti competenti" allegato alla presente deliberazione, il Presidente propone di ACCOGLIERE l'osservazione presentata.

Dopo breve discussione, con n. 7 voti favorevoli all'accoglimento e n. 1 astenuto (Pelide) si ACCOGLIE l'osservazione n. 2 presentata da [REDACTED] Prot. UPC 3046 del 02/10/2025.

Procede all'esame dell'osservazione n. 3 presentata da [REDACTED] Prot. UPC 3047 del 02/10/2025;

Viste le controdeduzioni del Tecnico incaricato Arch. Luigi Bariani come illustrate nell'elaborato 2C "Sintesi delle controdeduzioni tecniche alle osservazioni presentate ed alle proposte di adeguamento pervenute da parte degli enti competenti" allegato alla presente deliberazione, il Presidente propone di ACCOGLIERE l'osservazione presentata.

Dopo breve discussione, con n. 7 voti favorevoli all'accoglimento e n. 1 astenuto (Pelide) si ACCOGLIE l'osservazione n. 3 presentata da [REDACTED] Prot. UPC 3047 del 02/10/2025.

Procede all'esame dell'osservazione n. 4 presentata da [REDACTED] Prot. UPC 3049 del 02/10/2025.

Viste le controdeduzioni del Tecnico incaricato Arch. Luigi Bariani come illustrate nell'elaborato 2C "Sintesi delle controdeduzioni tecniche alle osservazioni presentate ed alle proposte di adeguamento pervenute da parte degli enti competenti" allegato alla presente deliberazione, il Presidente propone di ACCOGLIERE l'osservazione presentata.

Dopo breve discussione, con n. 7 voti favorevoli all'accoglimento e n. 1 astenuto (Pelide) si ACCOGLIE l'osservazione n. 4 presentata da [REDACTED] Prot. UPC 3049 del 02/10/2025.

Procede all'esame dell'osservazione n. 5 presentata da [REDACTED] Prot. UPC 3236 del 16/10/2025.

Viste le controdeduzioni del Tecnico incaricato Arch. Luigi Bariani come illustrate nell'elaborato 2C "Sintesi delle controdeduzioni tecniche alle osservazioni presentate ed alle proposte di adeguamento pervenute da parte degli enti competenti" allegato alla presente deliberazione, il Presidente propone di NON ACCOGLIERE l'osservazione presentata.

Dopo breve discussione, con n. 7 voti favorevoli all'accoglimento e n. 1 astenuto (Pelide) si RESPINGE l'osservazione n. 5 presentata da [REDACTED] Prot. UPC 3236 del 16/10/2025.

Procede all'esame dell'osservazione n. 6 presentata da [REDACTED] Prot. UPC 3237 del 16/10/2025.

Viste le controdeduzioni del Tecnico incaricato Arch. Luigi Bariani come illustrate nell'elaborato 2C "Sintesi delle controdeduzioni tecniche alle osservazioni presentate ed alle proposte di adeguamento pervenute da parte degli enti competenti" allegato alla presente deliberazione, il Presidente propone di NON ACCOGLIERE l'osservazione presentata.

Dopo breve discussione, con n. 7 voti favorevoli al non accoglimento e n. 1 astenuto (Pelide) si RESPINGE l'osservazione n. 6 presentata da [REDACTED] Prot. UPC 3237 del 16/10/2025.

Procede all'esame dell'osservazione n. 7 presentata da [REDACTED] Prot. UPC 3238 del 16/10/2025.

Viste le controdeduzioni del Tecnico incaricato Arch. Luigi Bariani come illustrate nell'elaborato 2C "Sintesi delle controdeduzioni tecniche alle osservazioni presentate ed alle proposte di adeguamento pervenute da parte degli enti competenti" allegato alla presente deliberazione, il Presidente propone di NON ACCOGLIERE l'osservazione presentata.

Dopo breve discussione, con n. 7 voti favorevoli e n. 1 astenuto (Pelide) si RESPINGE l'osservazione n. 7 presentata da [REDACTED] Prot. UPC 3238 del 16/10/2025.

Procede all'esame dell'osservazione presentata dall'Ufficio Tecnico dell'Unione Comuni Lombarda Prima Collina che segnala tematiche da recepire/aggiornare/rettificare negli elaborati adottati.

Viste le controdeduzioni del Tecnico incaricato Arch. Luigi Bariani come illustrate nell'elaborato 2C "Sintesi delle controdeduzioni tecniche alle osservazioni presentate ed alle proposte di adeguamento pervenute da parte degli enti competenti" allegato alla presente deliberazione, il Presidente propone di ACCOGLIERE l'osservazione presentata.

Dopo breve discussione, con n. 7 voti favorevoli e n. 1 astenuto (Pelide) si ACCOGLIE l'osservazione presentata dall'Ufficio Tecnico dell'Unione Comuni Lombarda Prima Collina.

Preso atto delle controdeduzioni espresse dalla Provincia di Pavia Prot. D.P. 321 del 27/11/2025, come illustrate nell'elaborato 2C "Sintesi delle controdeduzioni tecniche alle osservazioni presentate ed alle proposte di adeguamento pervenute da parte degli enti competenti" allegato alla presente deliberazione

Con n. 5 voti favorevoli, e n. 3 astenuti (Brega, Colombo, Pelide) resi in forma palese nei modi e forme di legge:

D E L I B E R A

per tutto quanto in narrativa premesso e che qui si intende integralmente riportato

1) di approvare ai sensi dell'art. 13 della L.R. 11 maggio 2005 n. 12 la variante generale al Piano di Governo del Territorio in adeguamento al PTCP integrato alla Legge Regionale 31/14, come previsto dall'art. 5 comma 3 della Legge Regionale 31/14, che si configura anche come adeguamento di cui all'art 10-bis comma 9bis della Legge Regionale 12/05, costituita dai seguenti elaborati che depositati agli atti dell'Ente, formano parte integrante e sostanziale della presente deliberazione:

Elaborato 1 Individuazione degli ambiti oggetto di variante - scala 1:5.000

Elaborato 2 Relazione illustrativa ⁽¹⁾

Elaborato 3 Norme Tecniche di Attuazione: comparazione tra il testo vigente e quello variato ⁽¹⁾

ALLEGATO N NORME TECNICHE DI ATTUAZIONE ⁽¹⁾

Documento di piano

- DP. 08 Carta del paesaggio – scala 1:5.000 ⁽¹⁾
- DP. 09 Carta dei vincoli – scala 1:5.000
- DP.11 Individuazione degli Ambiti di Trasformazione – scala 1:5.000 ⁽¹⁾
- DP.12 Sintesi delle Previsioni di Piano – scala 1:5.000 ⁽¹⁾
- DP.13 Carta della sensibilità paesistica – scala 1:5.000
- DP.14 Schema della Rete Ecologica Comunale – scala 1:10.000

Piano dei Servizi

- PS.02.a Mappa dei servizi esistenti e in progetto Comune di Canneto Pavese – scala 1:5.000
- PS.02.b Mappa dei servizi esistenti e in progetto Comune di Montescano – scala 1:5.000
- PS.02.c Mappa dei servizi esistenti e in progetto Comune di Castana – scala 1:5.000
- PS.08 Rete Ecologica Comunale e Rete Verde Comunale – scala 1:5.000

Piano delle Regole

- PR.03 Analisi dei centri storici: modalità di intervento – scala 1:1.000
- PR.04.a Disciplina dei tessuti edificati ed agricoli – scala 1:5.000 ⁽¹⁾
- PR.04.b.01 Disciplina dei tessuti edificati ed agricoli – Comune di Canneto Pavese – scala 1:2.000 ⁽¹⁾
- PR.04.b.02 Disciplina dei tessuti edificati ed agricoli – Comune di Canneto Pavese – scala 1:2.000 ⁽¹⁾
- PR.04.b.03 Disciplina dei tessuti edificati ed agricoli – Comune di Canneto Pavese – scala 1:2.000 ⁽¹⁾
- PR.04.b.04 Disciplina dei tessuti edificati ed agricoli – Comune di Canneto Pavese – scala 1:2.000 ⁽¹⁾
- PR.04.b.05 Disciplina dei tessuti edificati ed agricoli – Comune di Canneto Pavese – scala 1:2.000 ⁽¹⁾
- PR.04.b.06 Disciplina dei tessuti edificati ed agricoli – Comune di Castana – scala 1:2.000
- PR.04.b.07 Disciplina dei tessuti edificati ed agricoli – Comune di Castana – scala 1:2.000
- PR.04.b.08 Disciplina dei tessuti edificati ed agricoli – Comune di Castana – scala 1:2.000
- PR.04.b.09 Disciplina dei tessuti edificati ed agricoli – Comune di Castana – scala 1:2.000
- PR.04.b.10 Disciplina dei tessuti edificati ed agricoli – Comune di Castana – scala 1:2.000 ⁽¹⁾
- PR.04.b.11 Disciplina dei tessuti edificati ed agricoli – Comune di Castana – scala 1:2.000 ⁽¹⁾
- PR.04.b.12 Disciplina dei tessuti edificati ed agricoli – Comune di Montescano – scala 1:2.000
- PR.04.b.13 Disciplina dei tessuti edificati ed agricoli – Comune di Montescano – scala 1:2.000
- PR.04.b.14 Disciplina dei tessuti edificati ed agricoli – Comune di Montescano – scala 1:2.000 ⁽¹⁾
- PR.05 Individuazione degli Ambiti Agricoli Strategici – scala 1:5.000
- PR.06 Individuazione dei lotti liberi – scala 1:5.000
- PR.07.a Carta del consumo di suolo – Elementi dello stato di fatto e di diritto al 2014 – scala 1:5.000
- PR.07.b Carta del consumo di suolo – Elementi dello stato di fatto e di diritto VARIANTE – scala 1:5.000 ⁽¹⁾
- PR.07.c Carta del consumo di suolo – Elementi della qualità dei suoli liberi – scala 1:5.000
- PR.08 Rete Ecologica Comunale – scala 1:5.000

Componente geologica, idrogeologica e sismica

ELABORATI DESCRITTIVI

- Elaborato R1_rev.02 Relazione illustrativa ⁽¹⁾
- Allegato 1 Schede per il censimento dei pozzi (Allegato 9 D.G.R. IX/2616/2011) ⁽¹⁾

Allegato 2 Schede per il censimento delle sorgenti (Allegato 10 D.G.R. IX/2616/2011) ⁽¹⁾
Elaborato R2_NdP_rev.02 Norme geologiche per le azioni di piano ⁽¹⁾

ELABORATI CARTOGRAFICI

Elaborato 1_rev.01 Inquadramento a scala territoriale aspetti strutturali, neotettonici, sismici ⁽¹⁾

Elaborato 2 Inquadramento geologico-strutturale (scala 1:10.000)

Elaborato 3 Inquadramento geomorfologico (scala 1:10.000)

Elaborato 4 Inquadramento idrogeologico (scala 1:10.000)

Elaborato 5 Carta di uso del suolo (scala 1:10.000)

Elaborato 6a_rev.02 Carta dei vincoli - Canneto Pavese (scala 1:5.000) ⁽¹⁾

Elaborato 6b Carta dei vincoli - Castana (scala 1:5.000)

Elaborato 6c_rev.02 Carta dei vincoli - Montescano (scala 1:5.000) ⁽¹⁾

Elaborato 7 Carta della Pericolosità Sismica Locale (scala 1:10.000)

Elaborato 8 Carta P.A.I. - P.G.R.A. (scala 1:10.000)

Elaborato 9a_rev.02 Carta di sintesi - Canneto Pavese (scala 1:5.000) ⁽¹⁾

Elaborato 9b Carta di sintesi - Castana (scala 1:5.000)

Elaborato 9c_rev.02 Carta di sintesi - Montescano (scala 1:5.000) ⁽¹⁾

Elaborato 10_rev.02 Carta della Fattibilità - Canneto Pavese (scala 1:5.000) ⁽¹⁾

Elaborato 11_rev.02 Carta della Fattibilità - Castana (scala 1:5.000) ⁽¹⁾

Elaborato 12_rev.02 Carta della Fattibilità - Montescano (scala 1:5.000) ⁽¹⁾

Elaborato 13_rev.02 Carta della Fattibilità - Unione (scala 1:10.000) ⁽¹⁾

STUDIO PER LA VALUTAZIONE DELLE CONDIZIONI DI RISCHIO IDRAULICO T. VERSA - T. VERGOMBERA

Elaborato R1 Relazione illustrativa

Elaborato E1 Carta P.G.R.A. - Pericolosità (scala 1:10.000)

Elaborato E2 Carta P.G.R.A. - Confronto (scala 1:10.000)

Elaborato E3 Carta P.G.R.A. - Rischio (scala 1:10.000)

Elaborato E4_rev.03 Carta della Fattibilità geologica - T. Versa - T. Vergombera (scala 1:5.000) ⁽¹⁾

ALLEGATI

- Rapporto Preliminare per la verifica di esclusione dalla VAS
- Relazione agronomica
- Allegato 1 dell'Allegato A – D.g.r. 26 aprile 2022 - n. XI/6314
- ZATC:
 - Relazione di progetto
 - Regolamento acustico del territorio comunale
 - Tav. n. 1 Classificazione acustica del territorio comunale: Comune di Canneto Pavese – scala 1:10.000
 - Tav. n. 1 Classificazione acustica del territorio comunale: Comune di Castana – scala 1:10.000
 - Tav. n. 1 Classificazione acustica del territorio comunale: Comune di Montescano – scala 1:10.000
 - Tav. n. 1 Classificazione acustica del territorio comunale: Comune di Canneto Pavese – scala 1:5.000
 - Tav. n. 1 Classificazione acustica del territorio comunale: Comune di Castana – scala 1:5.000

- Tav. n. 2 Classificazione acustica del territorio comunale: Comune di Montescano – scala 1:5.000
- Tav. n. 1 Classificazione acustica del territorio comunale: Comune di Canneto Pavese – scala 1:2.000
- Tav. n. 2 Classificazione acustica del territorio comunale: Comune di Canneto Pavese – scala 1:2.000
- Tav. n. 1 Classificazione acustica del territorio comunale: Comune di Castana – scala 1:2.000
- Tav. n. 3 Classificazione acustica del territorio comunale: Comune di Montescano – scala 1:2.000

CONTRODEDUZIONI TECNICHE ALLE OSSERVAZIONI PRESENTATE ED ALLE PROPOSTE DI ADEGUAMENTO PERVENUTE DA PARTE DEGLI ENTI COMPETENTI

- 1C PDR TAV 04.a Disciplina dei tessuti edificati ed agricoli - versione adottata con individuazione delle osservazioni accolte
- 2C Sintesi delle controdeduzioni tecniche alle osservazioni presentate ed alle proposte di adeguamento pervenute da parte degli enti competenti
- Note In Risposta Alle Prescrizioni Geologiche (Rif. Decreto Presidenziale n.321 del 27/11/2025 - U.O. Pianificazione Territoriale, compatibilità paesistica e attrattività della Provincia di Pavia)

(1) *Integrato/Modificato in accoglimento delle osservazioni pervenute e/o in recepimento delle richieste di adeguamento da parte degli Enti competenti*

- 2) di dare atto che gli aggiornamenti all'elaborato 2 del PAI e/o alle mappe del PGRA (ambito RSCM) e le relative previsioni urbanistiche ad essi connessi, contenuti negli atti di variante, entreranno in vigore il giorno successivo alla pubblicazione del Decreto del Segretario Generale sul sito istituzionale dell'Autorità di bacino distrettuale;
- 3) di incaricare gli uffici comunali competenti per gli adempimenti previsti dall'articolo 13 della citata legge regionale 11 maggio 2005, n. 12.

Successivamente, con n. 5 voti favorevoli, e n. 3 astenuti (Brega, Colombo, Pelide) resi in forma palese nei modi e forme di legge:







DELIBERA


DI DICHIARARE il presente atto immediatamente eseguibile ai sensi dell'art.134/comma 4, del Decreto Legislativo n. 267/2000 e ss. mm.

UNIONE DI COMUNI LOMBARDA PRIMA COLLINA

PIANO DI GOVERNO DEL TERRITORIO – VARIANTE GENERALE

CONTRODEDUZIONI ALLE OSSERVAZIONI PERVENUTE

Rif.	N° Prot	Proponente	Osservazione	Controdeduzione	Proposta di accoglimento		
					si	No	In parte
1	UPC 2853 del 19/09/2025		Si chiede di modificare la destinazione agricola dell'area individuata al NCT del Comune di Canneto Pavese al Foglio 5 mappale 25, a destinazione edificabile per la costruzione di accessori pertinenziali all'abitazione.	L'osservazione non può essere accolta in quanto l'area in oggetto è ricompresa nella perimetrazione degli Ambiti Agricoli Strategici con valenza paesaggistica collina-montagna disciplinati dal Vigente PTCP della Provincia di Pavia all'Art. IV – 2 comma 1 lett. b delle NTA, che prevede per tali ambiti la conservazione della destinazione agricola.		X	
2	UPC 3046 del 02/10/2025		Si chiede di ricondurre a zona agricola le porzioni relative ai mappali 11 e 15 del Foglio 4 NCT del Comune di Montescano, attualmente inseriti in zona residenziale TCR1, al fine di conformarsi ai limiti catastali di proprietà.	Le aree in oggetto sono limitrofe al tessuto agricolo pertanto non si rilevano criticità all'accoglimento della richiesta, precisando che la modifica richiesta non costituisce consumo di suolo ai sensi della L.R. 31/2014. Si procede a ripermire le aree assegnando la destinazione Tessuto agricolo produttivo di interesse paesistico – TAP.	X		
3	UPC 3047 del 02/10/2025		Si chiede di ricondurre a zona agricola l'immobile censito al mappale 377 del Foglio 20 NCT del Comune di Castana, attualmente inseriti in zona residenziale TCR3, con finalità di ampliamento dell'azienda agricola in essere.	Verificato che la destinazione richiesta è coerente con le previsioni urbanistiche limitrofe in comune di Montù Beccaria, e la modifica non comporta nuovo consumo di suolo ai sensi della L.R. 31/2014, non si rilevano criticità all'accoglimento dell'osservazione. L'area in oggetto viene ricondotta in Tessuto agricolo produttivo di interesse paesistico – TAP.	X		
4	UPC 3049 del 02/10/2025		Si chiede di traslare l'area destinata a "Verde Privato e/o di mitigazione ambientale" nella zona nord del mappale 801 Foglio 4 NCT del Comune di Canneto Pavese al fine di un migliore sfruttamento del comparto di proprietà.	L'osservazione è relativa ad ambiti interni al tessuto urbano consolidato e non comporta nuovo consumo di suolo ai sensi della L.R. 31/2014. Non si rilevano criticità all'accoglimento della richiesta, pertanto l'area destinata a "Verde Privato e/o di mitigazione ambientale" delle dimensioni di 1.102,00 mq viene traslata sul lato nord del mappale in oggetto. Resta invariata la potenzialità edificatoria dell'area ZTR1 e il relativo carico urbanistico previsto.	X		
5	UPC 3236 del 16/10/2025		Si chiede di inserire parte del mappale 155 Foglio 5 NCT del Comune di Castana in tessuto residenziale.	L'inserimento di nuove aree edificabili su superficie agricola allo stato di fatto, costituisce consumo di suolo ai sensi della L.R. 31/2014, nonché incremento del carico urbanistico non previsto in sede di Valutazione Ambientale Strategica. Per tale ragione non è possibile accogliere l'osservazione in questa fase del procedimento di approvazione della revisione del PGT.		X	
6	UPC 3237 del 16/10/2025		Si chiede di ripristinare la destinazione residenziale TCR3 in conformità al PGT vigente con contestuale eliminazione dell'obbligo di assoggettamento a permesso di costruire convenzionato per le aree individuate al NCT del Comune	Le aree in oggetto sono state individuate nel PGT adottato come Tessuto agricolo produttivo di interesse paesistico – TAP. La motivazione scaturisce dalla revisione dello studio geologico allegato al PGT che su tali aree ha individuato un		X	

			di Castana Foglio 5 mappali 90, 56 in parte, 59 in parte.	Area di Frana quiescente attribuendo una classe 4A di fattibilità geologica (Fattibilità nulla o con gravi limitazioni) che ne preclude l'utilizzo ai fini edificatori. Con tale limitazione geologica non è possibile individuare aree edificabili e pertanto l'osservazione per quanto detto sopra non può essere accolta.			
7	UPC 3238 del 16/10/2025		Si chiede di estendere l'area edificabile TCR1 alle aree individuate ai mappali 71 e 72 Foglio 1 NCT del Comune di Montescano con finalità di edificazione di fabbricato accessorio e/o nuova unità abitativa.	L'inserimento di nuove aree edificabili su superficie agricola allo stato di fatto, costituisce consumo di suolo ai sensi della L.R. 31/2014, nonché incremento del carico urbanistico non previsto in sede di Valutazione Ambientale Strategica. Per tale ragione non è possibile accogliere l'osservazione in questa fase del procedimento di approvazione della revisione del PGT.			X
8		UFFICIO TECNICO UPC	Si chiede di recepire negli atti del PGT le seguenti tematiche: 1- Aggiornamento allegato C delle NTA "Classificazione delle strade". 2- Area soggetta a vincolo di inedificabilità totale di cui alla Determina del Responsabile del Servizio Territorio n. 92 del 28/12/2011. 3- Corretta indicazione cartiglio tavola PR04.b.10. 4- Definire la lunghezza degli oggetti e sporti di cui all'art. 6 delle NTA a 1,50 m come da definizione della superficie coperta D.g.r. 24 ottobre 2018 - n. XI/695 – ALL. B. 5- Nel documento Norme Tecniche di Attuazione: comparazione tra il testo vigente e quello variato individuare l'ATR4 come soppresso. 6- Correzione a zona TCR3 di un'area in località Beria non oggetto di variante, per erronea attribuzione di zona TCR1	.1- Si aggiornano l'allegato C delle NTA "Classificazione delle strade" a seguito di recente ricognizione effettuata degli uffici comunali. 2- Si individua tra le Aree non soggette a trasformazione urbanistica in comune di Canneto Pavese l'area soggetta a vincolo di inedificabilità totale di cui alla Determina del Responsabile del Servizio Territorio n. 92 del 28/12/2011. 3- Si corregge l'errata indicazione della mappetta nel cartiglio della tavola PR04.b.10. 4- Si definisce la lunghezza degli oggetti e sporti ai fini del calcolo delle distanze di cui all'art. 6 delle NTA in conformità alla lunghezza prevista per il calcolo della SCOP pari a 1,50m. 5- Si provvede ad aggiornare il documento. 6- Verificato che l'area non è stata oggetto di variante, si provvede a rettificare l'errore materiale attribuendo la zona TCR3 in conformità al PGT vigente.			X

CONTRODEDUZIONI ALLE PROPOSTE, INDICAZIONI, PRESCRIZIONI DEGLI ENTI COMPETENTI

Rif.	N° Prot	Ente	Osservazione/ proposta di modifica	Controdeduzione	Adeguamento		
					si	no	In parte
01	D.P. n. 321 del 27/11/2025	Provincia di Pavia	<p>Parere favorevole di compatibilità con il PTCP. Prescrizioni:</p> <p>PRESCRIZIONI PREVALENTI LR 12/2005 La variante identificata con la sigla n.35 per la quale si prevede come destinazione urbanistica "Adeguamento alla destinazione produttiva in aree pertinenziali ad attività produttiva esistenti" per le motivazioni espresse dal Settore Infrastrutture, Edilizia scolastica U.O. Risorse Idriche e Difesa Idrogeologica, nella parte classificata in classe di fattibilità "4c - Fascia di rispetto dei corsi d'acqua; area P3/H o potenzialmente interessata da alluvioni frequenti" potrà ammettere esclusivamente interventi volti alla realizzazione di infrastrutture pubbliche e di interesse pubblico solo se non altrimenti localizzabili.</p> <p>RAPPORTI CON IL PTCP VIGENTE: RETTIFICHE, CORREZIONE ERRORI MATERIALI Coerentemente con le disposizioni del vigente PTCP, la proposta di modifica e rettifica agli Ambiti Agricoli Strategici (A.A.S.) del PTCP vigente non comporta un procedimento di variante al Piano Territoriale di Coordinamento Provinciale poiché si limita a prevedere l'esecuzione di "rettifiche precisazioni e miglioramenti degli ambiti agricoli strategici che derivano da oggettive risultanze riferite alla scala comunale. Conseguentemente, si accoglie la richiesta di ripermetrazione degli ambiti agricoli strategici.</p> <p>PRESCRIZIONI RELATIVE AGLI ASPETTI VIABILISTICI E GEOLOGICI: Per gli aspetti geologici si rimanda alla specifica relazione di controdeduzione redatta dal Geol. Paola Sala.</p> <p>AMBITI DI TRASFORMAZIONE - Variante n. 35 ("Adeguamento alla destinazione produttiva in aree pertinenziali ad attività produttiva esistenti"). Tale variante è ricompresa parzialmente in classe di fattibilità "4c - Fascia di rispetto dei corsi d'acqua; area P3/H o potenzialmente interessata da alluvioni frequenti"; a tale proposito si segnala che in tale classe di fattibilità sono ammessi esclusivamente interventi volti alla realizzazione di infrastrutture pubbliche e di interesse pubblico solo se non altrimenti localizzabili e dovranno comunque essere puntualmente e attentamente valutate in funzione della tipologia di dissesto e del grado di rischio che determinano l'ambito di pericolosità/vulnerabilità omogenea. A tal fine, alle istanze per l'approvazione da parte dell'autorità comunale, deve essere allegata apposita relazione geologica e geotecnica che dimostri la compatibilità degli interventi previsti con la situazione di grave rischio idrogeologico. - Variante n. 37 ("Individuazione di aree per viabilità pubblica"). Tale variante è ricompresa in classe di fattibilità "3a" e</p>	<p>Si prende atto dei richiami alla vigente normativa in tema di tutela ambientale D.Lgs 152/2006 che si intendono integralmente recepiti negli atti del PGT.</p> <p>Si precisa che l'ambito di variante identificata con la sigla n. 35 interessa un'area edificabile a destinazione prevalentemente produttivo per la filiera agricola che corrisponde alla classe di fattibilità geologica 2 Fattibilità con modeste limitazioni. La parte classificata in classe di fattibilità "4c - Fascia di rispetto dei corsi d'acqua" è specificatamente identificata con la zona "Aree interne al tessuto consolidato soggette a forti limitazioni di natura geologica e idrogeologica"</p> <p>ASPETTI GEOLOGICI Si rimanda alla specifica relazione di controdeduzione redatta dal Geol. Paola Sala.</p>	X		

		<p>parzialmente in classe di fattibilità "4a - Area di frana quiescente"; trattandosi di viabilità pubblica si può ritenere realizzabile la previsione di piano a seguito di una puntuale e attenta valutazione della tipologia di dissesto e del grado di rischio che determinano l'ambito di pericolosità/vulnerabilità omogenea.</p> <p>A tal fine, alle istanze per l'approvazione dell'opera, dovrà essere allegata apposita relazione geologica e geotecnica che dimostri la compatibilità degli interventi previsti con la situazione di grave rischio idrogeologico.</p> <p>ASPETTI AMBIENTALI</p> <p>Considerate le finalità ed i contenuti della variante, si propongono le seguenti osservazioni di carattere generale:</p> <ul style="list-style-type: none"> - preliminarmente all'autorizzazione dei progetti di attuazione degli ambiti di trasformazione, si dovrà verificare la necessità di espletare le procedure di verifica di assoggettabilità alla Valutazione di Impatto Ambientale o di Valutazione di Impatto Ambientale facendo riferimento alle fattispecie progettuali di cui agli Allegati A e B della l.r. 5/2010 e s.m.i.; - preliminarmente all'attuazione di interventi di riqualificazione/riconversione, anche con nuove destinazioni d'uso, che interessano aree prima destinate ad un uso produttivo/servizi o che comunque possa aver compromesso le matrici ambientali, si ricorda che dovrà essere svolta un'attività di verifica preliminare (indagini) della loro possibile compromissione da parte delle attività pregresse e successivamente, qualora necessario, dovrà essere eseguito quanto previsto dal titolo V parte IV del D.Lgs. 152/2006 e s.m.i. (bonifiche siti inquinati). <p>ASPETTI PAESISTICI</p> <p>Dall'analisi degli elaborati si evince che la variante generale in esame è coerente con i criteri e obiettivi di tutela del paesaggio, individuati nel Piano Paesaggistico Regionale, nel PTCP della Provincia di Pavia.</p>				
--	--	---	--	--	--	--



Unione di Comuni Lombarda Prima Collina

Canneto Pavese – Castana – Montescano

PROVINCIA DI PV

Delibera Consiglio dell'Unione N.2 del 30/03/2026

OGGETTO: APPROVAZIONE DEFINITIVA VARIANTE GENERALE AL PIANO DI GOVERNO DEL TERRITORIO DELL'UNIONE DEI COMUNI LOMBARDA PRIMA COLLINA AI SENSI DELL'ART. 13 L.R. 12/050 E DELL'ART. 5 COMMA 3 L.R. 31/2014.

Sulla proposta di deliberazione i sottoscritti esprimono in data 30/03/2026 ai sensi dell'art. 49, 1° comma del D. Lgs. 18 agosto 2000, n. 267 i pareri di cui al seguente prospetto:

Parere	Esito	Il Responsabile	Firma
TECNICO - Territorio	Favorevole	F.to: Sclavi Ing. Daniele	

Il presente verbale, viene letto, approvato e sottoscritto.

Il Presidente
F.to: Panizzari Francesca

Il Segretario
F.to: Dr. VICINANZA LUCA

CERTIFICATO DI PUBBLICAZIONE

n. 148 del Registro Pubblicazioni

La presente deliberazione viene affissa all'Albo Pretorio del Comune per 15 giorni consecutivi con decorrenza dalla data odierna come prescritto dall'art.124, 1° comma, del D. Lgs. 18 agosto 2000, n° 267.

Canneto Pavese, lì 14/04/2026

Il Responsabile del Servizio
F.to: Dott.ssa Aurelia Bottoli

DICHIARAZIONE DI ESECUTIVITA'

divenuta esecutiva in data 30/03/2026

- Perché dichiarata immediatamente eseguibile (art. 134, 4° comma, D. Lgs. 18 agosto 2000, n. 267)
- Per la scadenza dei 10 giorni della pubblicazione (art. 134, 3° comma, D. Lgs. 18 agosto 2000, n. 267)

Il Segretario
F.to: Dr. VICINANZA LUCA