














LEGENDA






Sistema ambientale

-  Reticolo idrico minore
-  Reticolo idrico principale
-  Fascia di rispetto idraulico assoluto
-  Fascia di rispetto ambientale reticolo idrico principale (D. Lgs. 42/2004)
-  Pozzi idropotabili e fascia di rispetto assoluto
-  Fascia di rispetto pozzi idropotabili
-  Aree boscate
-  Classe di fattibilità geologica 4/ Aree di dissesto PAI (vincolo di inedificabilità totale)
-  Aree di consolidamento delle attività agricole e dei caratteri connotativi (art. 33 N.T.A. del P.T.C.P.)
-  Aree di riqualificazione e di ricomposizione della trama naturalistica (art. 33 N.T.A. del P.T.C.P.)
-  Perimetro del PLUS in fase di definizione

Rete della mobilità

-  Perimetro del centro abitato (D.Lgs. 295/1992)
-  Fascia di rispetto stradale al di fuori del centro abitato (D.Lgs. 295/1992)

Sistema insediativo

-  Aree cimiteriali
-  Fascia di rispetto cimiteriale
-  Ambiti tutelati ai sensi della parte seconda del D.Lgs. 42/2004 mediante decreto della Soprintendenza per i Beni Culturali e Paesaggistici della Lombardia
-  Zone di interesse archeologico - Aree di rischio
-  Confine comunale

UNIONE COMUNI PRIMA COLLINA
 COMUNI DI CANNETO PAVESE, CASTANA, MONTESCANO
 Provincia di Pavia



PGT 2010

ai sensi della L.R. 11 marzo 2005, n. 12 e s.m.i.

Progettista Incaricato

Pianificazione Urbanistica e Valutazione Ambientale Strategica
 dott. ing. Fabrizio Sisti - Stradella (PV)

Collaboratori tecnici

Pianificazione Urbanistica
 dott. arch. Cristiano Alberti
 dott. ing. arch. Viola Cappelletti
 dott. ing. Donatella Tagliatti

Valutazione Ambientale Strategica
 N.Q.A. Nuova Qualità Ambientale s.r.l.

Componente geologica e sismica
 dott. geol. Manuel Elleboro

Classificazione acustica
 Labanalysis s.r.l.

Presidente dell'Unione
 sig. Giampiero Roggero

Responsabile del procedimento
 dott. ing. Daniele Scavi

Segretario dell'Unione
 dott. Giuseppe Ferrara

Tavola DP.09
CARTA DEI VINCOLI

scala 1:10.000

marzo 2010

DOCUMENTO DI PIANO

